რისკის პირისპირ მყოფი მშპ/GDP Exposure

წყარო/Source: CENN / ITC /NEA

მიწისძვრა/Earthquake

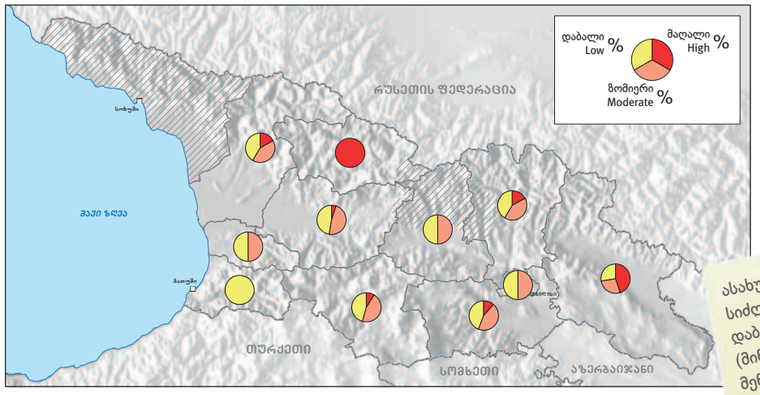

წყალდიდობა/Flood

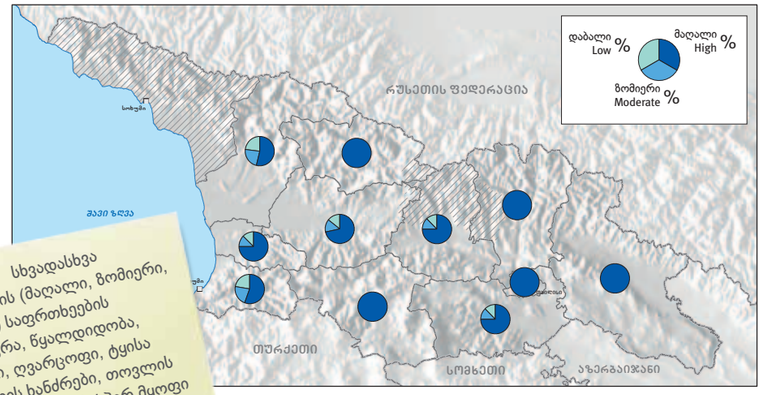

მეწყერი/Landslide

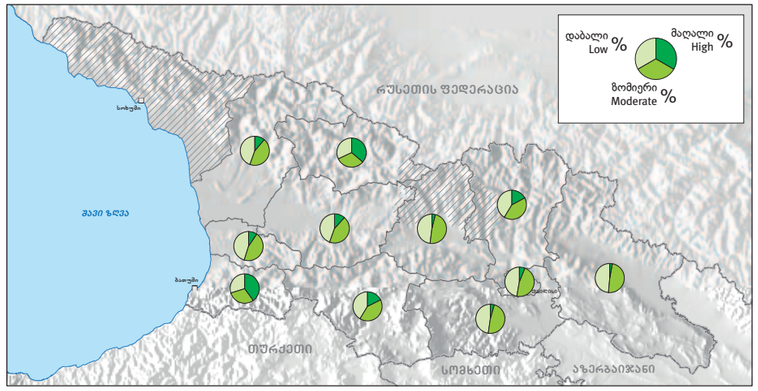

ასახულია სხვადასხვა სიძლიერის (მაღალი, ზომიერი, დაბალი) საფრთხეების (მიწისძვრა, წყალდიდობა, მეწყერი, ღვარცოფი, ტყისა და ველის ხანძრები, თოვლის ზვავი) რისკის პირისპირ მყოფი მთლიანი შიდა პროდუქტის პროცენტული მაჩვენებელი რეგიონების მიხედვით

ღვარცოფი/Mudflow

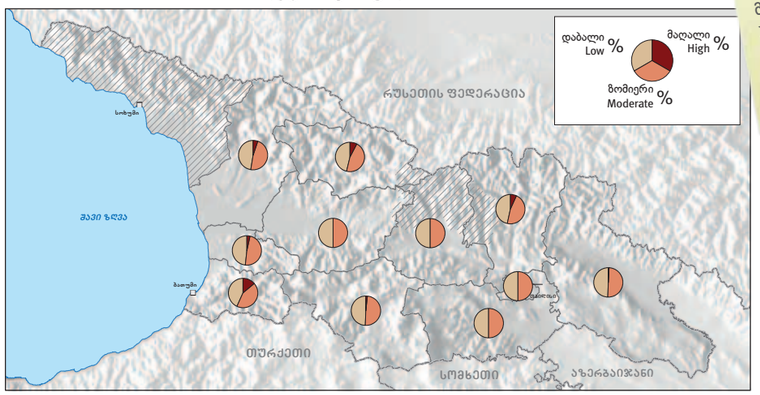

ხანძრები/Wildfires

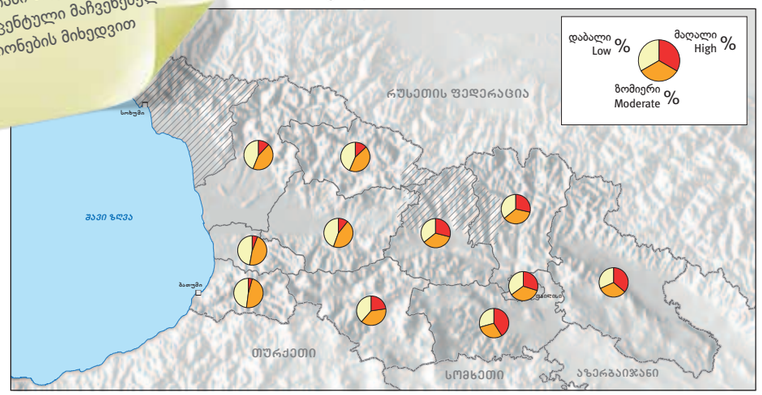

თოვლის ზვავი/Snow avalanche

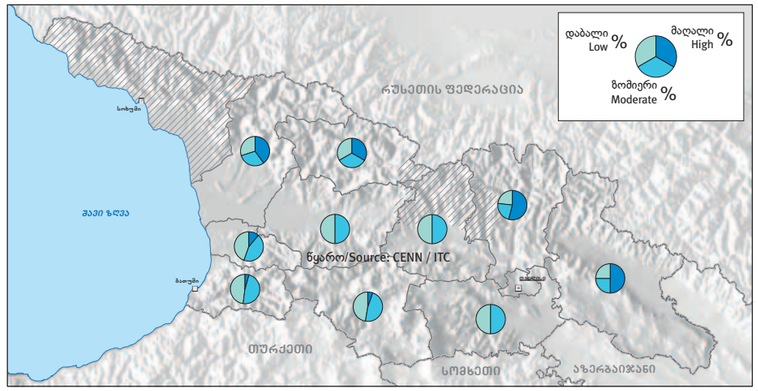
დაბალი Low %
მაღალი High %
ზომიერი Moderate %
რუსეთის ფედერაცია
სოხუმი
შავი ზღვა
ბათუმი
ცხინვალი
ბაკურიანი
ბორჯომი
ახალციხე
ახალქალაქი
ადიგენი
ასპინძა
ბაღდათი
ონი
ამბროლაური
ლაგოდეხი
ყვარელი
ბოლნისი
ხაშური
ზესტაფონი
ჭიათურა
ფოთი
ზუგდიდი
ოზურგეთი
ანაკლია
ხობი
ვანი
ცაგერი
ლანჩხუთი
ჩოხატაური
ტყიბული
ხონი
ქუთაისი
ბაღდადი
ვალე
ახალგორ

ჯამური ინფორმაცია რისკის პირისპირ მყოფი ობიექტების შესახებ
Summary of Exposure Information

4.7

ქვემოთ მოცემულ ცხრილში შეჯამებულია 9 სახის საფრთხისა და რისკის პირისპირ მყოფი სხვადასხვა ელემენტის ანალიზის შედეგები. მოცემული სიდიდეები გვიჩვენებენ საფრთხის ყოველი ტიპისა და რისკის პირისპირ მყოფი ელემენტების კომბინაციას მთელი ქვეყნის მასშტაბით, რისკის პირისპირ ყოფნის ხარისხს მაღალი, ზომიერი და დაბალი საფრთხეების რისკის ქვეშ მყოფი ყველა ელემენტისათვის.

The table below summarizes the results of the exposure analysis for the 9 hazard types and the various elements at risk. The values show the figures for each combination of hazard type and specific element at risk and the total exposure to high, moderate and low level hazards for all potential elements at risk in the entire country.

	მიწისძვრა Earthquake	წყალდიდობა Flooding	მეწყერი Landslide	ღვარცოფი Mudflow	ქვათაცვენა Rockfall	ტყის და ველის ხანძ. Wildfire	თოვლის ზვავი Snow avalanche	გვალვა Drought	სეტყვა Hail storm	საფრთხე Hazard
მოსახლეობა (ათასი) Population (Thousands)	973	234	466	36	9	872	4	833	172	მაღალი/High
	1,680	40	2,012	1,872	2,164	1,288	51	1,479	1,678	ზომიერი/Mod
	2,334	4,712	2,507	307	2,813	2,825	4,931	2,674	3,136	დაბალი/Low
შენობები (ათასი) Buildings (Thousands)	271	69	124	12	3	303	2	176	87	მაღალი/High
	600	12	549	555	558	381	16	406	409	ზომიერი/Mod
	517	1,306	715	821	828	704	1,371	806	893	დაბალი/Low
მშპ (მლნ. ლარი) GDP (Million GEL)	1,521	688	1,713	360	174	3,722	190	4,889	559	მაღალი/High
	5,035	110	7,724	6,601	8,728	4,998	400	6,530	8,305	ზომიერი/Mod
	11,413	17,170	8,532	11,007	9,066	924	17,378	6,549	9,104	დაბალი/Low
გზები (კმ) Roads (km)	7,390	2,104	3,092	354	157	6,774	90	2,831	1,838	მაღალი/High
	14,019	245	12,693	13,749	13,342	9,303	886	8,888	9,067	ზომიერი/Mod
	11,210	30,270	16,834	18,516	19,120	16,543	31,643	20,900	21,714	დაბალი/Low
მილსადენები (კმ) Pipelines (km)	77	75	100	14	8	413	5	271	96	მაღალი/High
	607	11	271	422	315	431	31	333	394	ზომიერი/Mod
	398	996	711	646	759	238	1,046	478	591	დაბალი/Low
დაცული ტერიტორიები (კმ²) Protected Areas (km²)	1,967	289	1,232	922	944	808	816	399	648	მაღალი/High
	1,242	36	1,958	2,692	2,338	2,000	1,582	242	2,811	ზომიერი/Mod
	1,307	4,191	1,325	902	1,233	1,708	2,117	3,874	1,055	დაბალი/Low
ტყეები (კმ²) Forest (km²)	15,437	648	7,484	5,032	3,869	1,425	916	264	791	მაღალი/High
	9,025	38	16,319	21,415	17,857	13,624	11,677	4,252	18,170	ზომიერი/Mod
	5,320	29,096	5,980	33,35	8,056	14,734	17,190	25,266	10,818	დაბალი/Low
სახნავ-სათესი მიწები (კმ²) Crops (km²)	1,736	435	307	33	11	2,472	8	851	812	მაღალი/High
	4,066	75	1,829	2,597	2,074	3,194	100	3,356	1,421	ზომიერი/Mod
	2,332	7,623	5,998	5,504	6,049	2,468	8,026	3,927	5,900	დაბალი/Low

ცხრილი/Table 4.6 { ჯამური ინფორმაცია სხვადასხვა ტიპის (მაღალი, ზომიერი და დაბალი) საფრთხეებისადმი პირისპირ ყოფნის შესახებ საქართველოს მთელი ტერიტორიისთვის.
Summary of exposure information to different types of hazard (high, moderate, low) for whole Georgia.